



УТВЕРЖДАЮ

И.о Начальника Северного ОСЗН

М.С. Пьянников

«29» июня 2017г.

**ПАСПОРТ ДОСТУПНОСТИ**  
**объекта социальной инфраструктуры (ОСИ)**  
**№ 1**

**1. Общие сведения об объекте**

- 1.1. Наименование (вид) объекта **МБДОУ «Лесная Поляна»**
- 1.2. Адрес объекта : **671711, Республика Бурятия, п. Новый Уоян ул. 70 лет Октября д 32**
- 1.3. Сведения о размещении объекта:
  - **отдельно стоящее здание 2 этажа, 3091,0 кв.м**
  - часть здания \_\_\_\_\_ этажей (или на \_\_\_\_\_ этаже), \_\_\_\_\_ кв.м
  - наличие прилегающего земельного участка (да, нет); **10221 кв.м**
- 1.4. Год постройки здания **1986г.**, последнего капитального ремонта **2009 г.**
- 1.5. Дата предстоящих плановых ремонтных работ: **нет**, капитального **нет**.

**сведения об организации, расположенной на объекте**

- 1.6. Название организации (учреждения), (полное юридическое наименование – согласно Уставу, краткое наименование): **МБДОУ «Лесная поляна».**
- 1.7. Юридический адрес организации (учреждения) **Республика Бурятия Северобайкальский район п. Новый Уоян ул. 70 лет Октября д 32**
- 1.8. Основание для пользования объектом (оперативное управление, аренда, собственность)
- 1.9. Форма собственности (государственная, негосударственная)
- 1.10. Территориальная принадлежность (федеральная, региональная, муниципальная)
- 1.11. Вышестоящая организация (наименование) **МКУ УО МО 671711 Бурятия Северобайкальский район П. Нижнеангарск ул. Рабочая 130**
- 1.12. Адрес вышестоящей организации, другие

**2. Характеристика деятельности организации на объекте (по обслуживанию населения)**

- 2.1 Сфера деятельности (здравоохранение, образование, социальная защита, физическая культура и спорт, культура, связь и информация, транспорт, жилой фонд, потребительский рынок и сфера услуг, другое)
- 2.2 Виды оказываемых услуг: **дошкольное образование**
- 2.3 Форма оказания услуг: (**на объекте**, с длительным пребыванием, в т.ч. проживанием, на дому, дистанционно)
- 2.4 Категории обслуживаемого населения по возрасту: (**дети**, взрослые трудоспособного

возраста, пожилые; **все возрастные категории**)

2.5 Категории обслуживаемых инвалидов: инвалиды, передвигающиеся на коляске, инвалиды с нарушениями опорно-двигательного аппарата; нарушениями зрения, нарушениями слуха, нарушениями умственного развития, **все категории**

2.6 Плановая мощность: посещаемость (количество обслуживаемых в день), вместимость, пропускная способность **150 человек**

2.7 Участие в исполнении ИПР инвалида, ребенка-инвалида (да, **нет**)

### 3. Состояние доступности объекта

3.1 Путь следования к объекту пассажирским транспортом

(описать маршрут движения с использованием пассажирского транспорта)

наличие адаптированного пассажирского транспорта к объекту: **нет**

3.2 Путь к объекту от ближайшей остановки пассажирского транспорта:

3.2.1 расстояние до объекта от остановки транспорта **50 м.**

3.2.2 время движения (пешком) **5 мин.**

3.2.3 наличие выделенного от проезжей части пешеходного пути (да, нет),

3.2.4 Перекрестки: **нерегулируемые**; регулируемые, со звуковой сигнализацией, таймером; **нет**

3.2.5 Информация на пути следования к объекту: акустическая, тактильная, визуальная; **нет**

3.2.6 Перепады высоты на пути: **есть**, нет (подъем на ступеньки высотой 12 см)

Их обустройство для инвалидов на коляске: да, **нет**

### 3.3 Организация доступности объекта для инвалидов – форма обслуживания\*

№№ п/п	Категория инвалидов (вид нарушения)	Вариант организации доступности объекта (формы обслуживания)*
1.	<b>Все категории инвалидов и МГН</b>	<b>Б</b>
	в том числе инвалиды:	
2	передвигающиеся на креслах-колясках	ВНД
3	с нарушениями опорно-двигательного аппарата	Б
4	с нарушениями зрения	ДУ
5	с нарушениями слуха	ДУ
6	с нарушениями умственного развития	Б

### 3.4 Состояние доступности основных структурно-функциональных зон

№№ п/п	Основные структурно-функциональные зоны	Состояние доступности, в том числе для основных категорий инвалидов**
1	Территория, прилегающая к зданию (участок)	ДП-И (О,Г,У) ВНД (К,С)
2	Вход (входы) в здание	ДЧ-И (О,Г,У) ДУ(С,К)
3	Путь (пути) движения внутри здания (в т.ч. пути эвакуации)	ДЧ-И (О,Г,У) ВНД (К) ДУ (С)
4	Зона целевого назначения здания (целевого посещения объекта)	ДЧ – И (К,О,У) ДУ (С,Г)

5	Санитарно-гигиенические помещения	ДЧ – И (О, Г, У,С) ВНД (К)
6	Система информации и связи (на всех зонах)	ДП-И (К,О) ДЧ-И (Г,У), ДУ(С)
7	Пути движения к объекту (от остановки транспорта)	ДП (К,О,Г,У) ДУ (С).

**3.5. ИТОГОВОЕ ЗАКЛЮЧЕНИЕ** о состоянии доступности ОСИ: ДЧ-И (О,Г,У) ДУ(С) ВНД (К).

#### 4. Управленческое решение

##### 4.1. Рекомендации по адаптации основных структурных элементов объекта

№№ п \п	Основные структурно-функциональные зоны объекта	Рекомендации по адаптации объекта (вид работы)*
1	Территория, прилегающая к зданию (участок)	Текущий
2	Вход (входы) в здание	Текущий
3	Путь (пути) движения внутри здания (в т.ч. пути эвакуации)	Индивидуальное решение с ТСР
4	Зона целевого назначения здания (целевого посещения объекта)	Не нуждается
5	Санитарно-гигиенические помещения	Текущий, капитальный
6	Система информации на объекте (на всех зонах)	Текущий
7	Пути движения к объекту (от остановки транспорта)	Текущий
8	<b>Все зоны и участки</b>	текущий

##### 4.2. Период проведения работ

\_\_\_\_\_

в рамках исполнения

\_\_\_\_\_

(указывается наименование документа: программы, плана)

##### 4.3 Ожидаемый результат (по состоянию доступности) после выполнения работ по адаптации

\_\_\_\_\_

Оценка результата исполнения программы, плана (по состоянию доступности)

##### 4.4. Для принятия решения требуется, не требуется (нужное подчеркнуть): Согласование

\_\_\_\_\_

Имеется заключение уполномоченной организации о состоянии доступности объекта (наименование документа и выдавшей его организации, дата), прилагается

##### 4.5. Информация размещена (обновлена) на Карте доступности субъекта РФ дата

\_\_\_\_\_

(наименование сайта, портала)

#### 5. Особые отметки

Паспорт сформирован на основании:

1. Анкеты (информации об объекте) от «14» июня 2017 г.,
2. Акта обследования объекта: № акта 1 от «29» июня 2017 г.
3. Решения Комиссии \_\_\_\_\_ от « \_\_\_\_ » \_\_\_\_\_ 20 \_\_\_\_ г.

УТВЕРЖДАЮ

И.о начальника Северного ОСЗН

М.С. Пьянников  
«29» июня 2017г.

**АКТ ОБСЛЕДОВАНИЯ**  
**объекта социальной инфраструктуры**  
**К ПАСПОРТУ ДОСТУПНОСТИ ОСИ**  
**№ 1**

**Республика Бурятия**  
Наименование территориального  
образования субъекта РФ

**1. Общие сведения об объекте**

- 1.1. Наименование (вид) объекта **МБДОУ «Лесная поляна»**
- 1.2. Адрес объекта : **671711, Республика Бурятия п. Новый Уоян ул. 70 лет Октября д 32**
- 1.3. Сведения о размещении объекта:  
- **отдельно стоящее здание 2 этажа, 3091 кв.м**  
- часть здания \_\_\_\_\_ этажей (или на \_\_\_\_\_ этаже), \_\_\_\_\_ кв.м  
- наличие прилегающего земельного участка (да, нет); **20211 кв.м**
- 1.4. Год постройки здания **1986 г.**, последнего капитального ремонта **2009 г.**
- 1.5. Дата предстоящих плановых ремонтных работ: **нет.**, капитального- **нет**
- 1.6. Название организации (учреждения), (полное юридическое наименование – согласно Уставу, краткое **МБДОУ «Лесная поляна»**)
- 1.7. Юридический адрес организации (учреждения) **Республика Бурятия Северобайкальский район п. Новый Уоян ул. 70 лет Октября д 32**

**2. Характеристика деятельности организации на объекте**

Дополнительная информация

---

- 3.1 Путь следования к объекту пассажирским транспортом (описать маршрут движения с использованием пассажирского транспорта) наличие адаптированного пассажирского транспорта к объекту: **нет**
- 3.2 Путь к объекту от ближайшей остановки пассажирского транспорта:
- 3.2.1 расстояние до объекта от остановки транспорта **50 м.**
- 3.2.2 время движения (пешком) **5 мин.**
- 3.2.3 наличие выделенного от проезжей части пешеходного пути (да, нет),
- 3.2.4 Перекрестки: **нерегулируемые**; регулируемые, со звуковой сигнализацией, таймером; **нет**
- 3.2.5 Информация на пути следования к объекту: акустическая, тактильная, визуальная; **нет**

3.2.6 Перепады высоты на пути: **есть**, нет (от остановки до входа в калитку)  
Их обустройство для инвалидов на коляске: да, **нет**

### 3.3 Организация доступности объекта для инвалидов – форма обслуживания

№№ п/п	Категория инвалидов (вид нарушения)	Вариант организации доступности объекта (формы обслуживания)*
1.	<b>Все категории инвалидов и МГН</b> в том числе инвалиды:	Б
2	передвигающиеся на креслах-колясках	ВНД
3	с нарушениями опорно-двигательного аппарата	Б
4	с нарушениями зрения	ДУ
5	с нарушениями слуха	ДУ
6	с нарушениями умственного развития	Б

\* - указывается один из вариантов: «А», «Б», «ДУ», «ВНД»

### 3.4 Состояние доступности основных структурно-функциональных зон

№№ п/п	Основные структурно-функциональные зоны	Состояние доступности, в том числе для основных категорий инвалидов**	Приложение	
			№ на плане	№ фото
1	Территория, прилегающая к зданию (участок)	ДП-И (О,Г,У) ВНД (К,С)	-	2,3,4,5,6,7,8,9,10
2	Вход (входы) в здание	ДЧ-И (О,Г,У) ДУ(С,К)	-	11,12,13,14,15,16, 17,18,19
3	Путь (пути) движения внутри здания (в т.ч. пути эвакуации)	ДЧ-И (О,Г,У) ВНД (К) ДУ (С)	-	20,21,22,23, 24,25,26,27, 28,29,30,31, 32,33,34,35,36,37
4	Зона целевого назначения здания (целевого посещения объекта)	ДЧ – И (К,О,У) ДУ (С,Г)	-	38,39,40,41,42, 43,44,45,46,47
5	Санитарно-гигиенические помещения	ДЧ – И (О, Г, У,С) ВНД (К)	-	39,40,41,42, 43,44,45,46
6	Система информации и связи (на всех зонах)	ДП-И (К,О) ДЧ-И (Г,У), ДУ(С)	-	-
7	Пути движения к объекту (от остановки транспорта)	ДП (К,О,Г,У) ДУ (С).	-	-

\*\* Указывается: **ДП-В** - доступно полностью всем; **ДП-И** (К, О, С, Г, У) – доступно полностью избирательно (указать категории инвалидов); **ДЧ-В** - доступно частично всем; **ДЧ-И** (К, О, С, Г, У) – доступно частично избирательно (указать категории инвалидов); **ДУ** - доступно условно, **ВНД** - недоступно

**3.5. ИТОГОВОЕ ЗАКЛЮЧЕНИЕ о состоянии доступности ОСИ:** ДЧ-И (О,Г,У) ДУ(С) ВНД (К).

#### 4. Управленческое решение (проект)

##### 4.1. Рекомендации по адаптации основных структурных элементов объекта:

№№ п \п	Основные структурно-функциональные зоны объекта	Рекомендации по адаптации объекта (вид работы)*
1	Территория, прилегающая к зданию (участок)	Текущий
2	Вход (входы) в здание	Текущий
3	Путь (пути) движения внутри здания (в т.ч. пути эвакуации)	Индивидуальное решение с ТСР
4	Зона целевого назначения здания (целевого посещения объекта)	Не нуждается
5	Санитарно-гигиенические помещения	Текущий, капитальный
6	Система информации на объекте (на всех зонах)	Текущий
7	Пути движения к объекту (от остановки транспорта)	Текущий
8.	<b>Все зоны и участки</b>	Текущий

\*- указывается один из вариантов (видов работ): не нуждается; ремонт (текущий, капитальный); индивидуальное решение с ТСР; технические решения невозможны – организация альтернативной формы обслуживания

##### 4.2. Период проведения работ

\_\_\_\_\_

в рамках исполнения

\_\_\_\_\_

(указывается наименование документа: программы, плана)

##### 4.3 Ожидаемый результат (по состоянию доступности) после выполнения работ по адаптации

\_\_\_\_\_

Оценка результата исполнения программы, плана (по состоянию доступности)

##### 4.4. Для принятия решения требуется, не требуется (нужное подчеркнуть):

###### 4.4.1. согласование на Комиссии

\_\_\_\_\_

(наименование Комиссии по координации деятельности в сфере обеспечения доступной среды жизнедеятельности для инвалидов и других МГН)

###### 4.4.2. согласование работ с надзорными органами (в сфере проектирования и строительства, архитектуры, охраны памятников, другое - указать)

###### 4.4.3. техническая экспертиза; разработка проектно-сметной документации;

###### 4.4.4. согласование с вышестоящей организацией (собственником объекта);

###### 4.4.5. согласование с общественными организациями инвалидов

###### 4.4.6. другое

\_\_\_\_\_;

Имеется заключение уполномоченной организации о состоянии доступности объекта (наименование документа и выдавшей его организации, дата), прилагается

---

4.7. Информация может быть размещена (обновлена) на Карте доступности субъекта РФ (наименование сайта, портала)

---

## 5. Особые отметки

ПРИЛОЖЕНИЯ:

Результаты обследования:

1. Территории, прилегающей к объекту на 2л.
2. Входа (входов) в здание на 3л.
3. Путей движения в здании на 4л.
4. Зоны целевого назначения объекта на 5л.
5. Санитарно-гигиенических помещений на 3л.
6. Системы информации (и связи) на объекте на 4л.

Результаты фотофиксации на объекте \_\_\_\_\_ на \_\_\_\_\_ л.  
Поэтажные планы, паспорт БТИ на 27 л.  
Другое (в том числе дополнительная информация о путях движения к объекту)

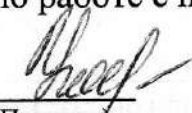
---

---

Руководитель  
рабочей группы


Главный специалист по работе с населением

Новолодская О.А.  
(Должность, Ф.И.О.)

  
(Подпись)

Члены рабочей группы:


Специалист сектора по работе с населением Ткачева Е.Г.  
(Должность, Ф.И.О.)

  
(Подпись)

В том числе:

представители общественных  
организаций инвалидов

Председатель общества инвалидов Северобайкальского района Котова Н.А.  
(Должность, Ф.И.О.)

  
(Подпись)

представители организации,  
расположенной на объекте

Заведующая МБДОУ «Лесная поляна» Н.А. Машанова  
(Должность, Ф.И.О.)

Управленческое решение согласовано «29» июня 2017 г. (протокол №1)  
Комиссией





**I Результаты обследования:  
1. Территории, прилегающей к зданию (участка)**

**МБДОУ «Лесная поляна», 671711, Республика Бурятия, Северобайкальский район, п. Новый Уоян, ул. 70 лет Октября д 32**

№ п/п	Наименование функционально-планировочного элемента	Наличие элемента			Выявленные нарушения и замечания		Работы по адаптации объектов	
		есть/нет	№ на плане	№ фото	Содержание	Значимо для инвалида (категория)	Содержание	Виды работ
1.1	Вход (входы) на территорию	есть	-	Папка 1 Фото 1,2,3,4,5,	Отсутствует информация об объекте доступная для всех категорий	ВСЕ	Оборудование доступными элементами информации об объекте Отсутствие на входе для МГН турникетов и навесных калиток с непрозрачными полотнами двустороннего действия или вращающимися	текущий
1.2	Путь (пути) движения на территории	есть	-	Папка 2 Фото № 6,7,8,9,10	Нет специально выделенного пути от остановки.	С	Поверхность пути: - отсутствие насыпных и крупноструктурных материалов - при наличии бетонных плит ровная укладка, толщина швов между плитами - не более 0,015 м	Текущий
					Нет информации об объекте	Все	Оборудование доступными элементами информации об объекте	Текущий
1.3	Лестница (наружная)	нет	-	-	-	-	-	-
1.4	Пандус (наружный)	нет	-	-	-	-	-	-
1.5	Автостоянка и парковка	есть	-	Папка № 1 Фото 3,4	Отсутствуют специализированные парковочные места.	Все	Площадки для остановки специализированных средств общественного транспорта для инвалидов размещаются не далее 100 м от входов в общественные здания для МГН.	Капитальный

					Предусмотреть зону для парковки (стоянки) автомобиля инвалида: - ширина - не менее 3,5 м; - обозначение знаками (международными); - вблизи входа в здание - не далее 50 м
ОБЩИЕ требования к зоне	<p>Беспрепятственное и удобное передвижение МГН по участку (территории предприятия) к зданию</p> <p>Информационная поддержка на всех путях движения МГН</p> <p>Возможность совмещения транспортных проездов и пешеходных дорог на пути к объектам (при соблюдении требований к параметрам путей движения)</p> <p>Наличие гигиенических сертификатов на материалы (оснащение, оборудование, изделия, приборы), используемые инвалидами или контактирующие с ними</p> <p>Организация мест отдыха на участке (рекомендуется)</p> <p>Поверхность пути: - отсутствие насыпных и крупноструктурных материалов - при наличии бетонных плит ровная укладка, толщина швов между плитами - не более 0,015 м</p> <p>Лестницы на пути: дублируются пандусами или другими средствами подъема</p> <p>Устройства и оборудование: (почтовые ящики, укрытия таксофонов, информационные щиты) на стенах зданий, сооружений или на отдельных конструкциях, а также выступающие элементы и части зданий и сооружений не должны сокращать нормируемое пространство для прохода, а также проезда и маневрирования кресла-коляски</p>				

#### II Заключение по зоне:

Наименование структурно-функциональной зоны	Состояние доступности * (к пункту 3.4 Акта обследования ОСИ)	Приложение		Рекомендации по адаптации (вид работы)** к пункту 4.1 Акта обследования ОСИ
		№ на плане	№ фото	
Территории, прилегающей к зданию (участка)	ДЧ-И (К,О,У), ДУ (С), ДП-И (Г)		Папки № 1, 2, 3, 4, 5, 6, 7, 8, 9, 10	Текущий, капитальный ремонт

\* указывается: ДП-В - доступно полностью всем; ДП-И (К, О, С, Г, У) - доступно полностью избирательно (указать категории инвалидов); ДЧ-В - доступно частично всем; ДЧ-И (К, О, С, Г, У) - доступно частично избирательно (указать категории инвалидов); ДУ - доступно условно, ВНД - недоступно

\*\*указывается один из вариантов: не нуждается; ремонт (текущий, капитальный); индивидуальное решение с ТСР; технические решения невозможны - организация альтернативной формы обслуживания

Комментарий к заключению: \_\_\_\_\_

**I Результаты обследования:  
2. Входа (входов) в здание**

**МБДОУ «Лесная поляна», 671711, Республика Бурятия, Северобайкальский район, п. Новый Уоян, ул. 70 лет Октября д 32**

№ п/п	Наименование функционально-планировочного элемента	Наличие элемента			Выявленные нарушения и замечания		Работы по адаптации объектов	
		есть/нет	№ на плане	№ фото	Содержание	Значимо для инвалида (категория)	Содержание	Виды работ
2.1	Лестница (наружная)	есть		Папка № 3 Фото № 11	Нет предупреждающих тактильных и контрастных полос перед и после лестничного марша.	С	Края ступеней должны быть выделены контрастно-тактильной полосой. Перед и после лестничного марша необходимо предусмотреть контрастно-тактильные полосы согласно СНиП 35-01-2001.	Капитальный
				Фото № 11,12	2 ступени с выступами, высота ступеней более 0,014 м	О, С	Ступени: - одинаковая геометрия; - сплошные, ровные, без выступов; с шероховатой поверхностью; - ширина проступей (кроме внутриквартирных) - не менее 0,3 м; - высота подъема ступени - не более 0,15 м; - ребро с закруглением радиусом не более 0,05 м; - боковые края (не примыкающие к стене) с бортиками высотой не менее 0,02 м	Капитальный
2.2	Пандус (наружный)	нет		-	-	К	Обустройство пандуса согласно СНиП 35-01-2001.	Капитальный

2.3	Входная площадка (перед дверью)	есть		Нет тактильных средств, выполняющих предупредительную функцию входа.	С	Тактильные средства на покрытии пешеходных путей: - не менее, чем за 0,8 м до объекта (начала входа).	Текущий
				Фото № 13,14,15 Перед входом расположена забетонированная площадка, 1,27*1,65	Все	Размеры площадки: - глубина - не менее 1,2 м (при открывании двери "от себя"); - не менее 1,5 м (при открывании "к себе"); - ширина - не менее 1,5 м Поверхность площадки: - твердая (не скользкая при намокании); - уклон поперечный 1-2%; - подогрев (при особых климатических условиях)	Текущий
2.4	Дверь (входная)	есть	Фото № 13,14	Двери не имеют фиксатора в положении «открыто» и «закрыто»	К	Крепление двери: - на петлях одностороннего действия с фиксаторами в положениях "открыто" и "закрыто"; - обеспечивающие задержку автоматического закрывания продолжительностью не менее 5 сек.	Текущий
				Имеется порог более 0,06 м. Дверь 0,086 м	К,О,С.	Дверные проемы, как правило, не должны иметь порогов и перепадов высот пола. При необходимости устройства порогов их высота или перепад высот не должен превышать 0,025 м.	Текущий.
2.5	Тамбур	есть	Фото № 15,16,17,18,19	При входе в здание находится тамбур 1,74*1,10	Все	Размеры тамбуров и тамбур-шлюзов: - глубина - не менее 1,8 м, - ширина - не менее 2,2 м Покрытие пола: - твердое, не допускающее скольжения при намокании; - поперечный уклон 1 - 2%	-
ОБЩИЕ требования к зоне		Как минимум один вход, приспособленный для МГН, с поверхности земли и из каждого доступного подземного или надземного перехода к зданию					

	Гигиенические сертификаты на материалы (оснащение, оборудование, изделия, приборы), используемые инвалидами или контактирующие с ними Выключатели и розетки - на высоте 0,8 м от уровня пола согласно СНиП 35-01-2001
--	--

**II Заключение по зоне:**

Наименование структурно-функциональной зоны	Состояние доступности * (к пункту 3.4 Акта обследования ОСИ)	Приложение		Рекомендации по адаптации (вид работы)** к пункту 4.1 Акта обследования ОСИ
		№ на плане	№ фото	
Входа (входов) в здание	ВНД (К), ДУ (С), ДЧ-И (О,У,Г)		11,12,13,14,15,16,17,18,19	Текущий, капитальный ремонт

\* указывается: **ДП-В** - доступно полностью всем; **ДП-И** (К, О, С, Г, У) – доступно полностью избирательно (указать категории инвалидов); **ДЧ-В** - доступно частично всем; **ДЧ-И** (К, О, С, Г, У) – доступно частично избирательно (указать категории инвалидов); **ДУ** - доступно условно, **ВНД** - недоступно

\*\*указывается один из вариантов: не нуждается; ремонт (текущий, капитальный); индивидуальное решение с ТСР; технические решения невозможны – организация альтернативной формы обслуживания

Комментарий к заключению: \_\_\_\_\_

## I Результаты обследования:

## 3. Пути (путей) движения внутри здания (в т.ч. путей эвакуации)

МБДОУ «Лесная поляна», 671711, Республика Бурятия, Северобайкальский район, п. Новый Уоян, ул. 70 лет Октября д 32

№ п/п	Наименование функционально-планировочного элемента	Наличие элемента			Выявленные нарушения и замечания		Работы по адаптации объектов	
		есть/нет	№ на плане	№ фото	Содержание	Значимо для инвалида (категория)	Содержание	Виды работ
3.1	Коридор (вестибюль, зона ожидания, галерея, балкон)	есть		фото 9	Ширина пути движения более доступна	К	Ширина пути движения в чистоте: - при движении кресла-коляски в одном направлении - не менее 1,5 м; - при встречном движении - не менее 1,8 м; - при переходе в другое здание - не менее 2,0 м; - в помещении с оборудованием и мебелью - не менее 1,2 м	Капитальный
				Фото 27,22	На пути движения имеются выступающие элементы пороги	К, С, О, Г	Конструктивные элементы и устройства на стенах и других вертикальных поверхностях (на высоте от 0,7 до 2,0 м от уровня пола) не должны выступать более чем: - на 0,1 м (при размещении на стенах); на 0,3 м (при размещении на отдельно стоящей опоре); - должны иметь закругленные края. Предупредительная информация о препятствии (перед дверными проемами и входами на лестницы и пандусы, перед поворотом коммуникационных путей): - на расстоянии 0,6 м до объекта информации; - визуальная (в виде контрастно окрашенной	Капитальный

							поверхности либо световых маячков); - тактильная (рифленая поверхность) Доступный маршрут имеет ровную поверхность, обозначен знаками и имеет нескользящее покрытие.	
3.2	Лестница (внутри здания)	есть	-	Фото 20, 23, 26	<p>Ширина марша не менее 1,35 м</p> <p>Поручни дополнительные разделительные (при ширине марша 2,5 м и более)</p> <p>Уклоны лестниц должны быть не более 1:2</p> <p>Поручни (при перепаде высот более 0,45 м): - с двух сторон; - на высоте 0,7 и 0,9 м (в дошкольных учреждениях - и 0,5 м); - завершающие части длиннее на 0,3 м; - рельефные обозначения этажей</p>	Все	<p>Ступени: - одинаковая геометрия; - сплошные, ровные, без выступов; с шероховатой поверхностью; - ширина проступей (кроме внутриквартирных) - не менее 0,3 м; - высота подъема ступени - не более 0,15 м; - ребро с закруглением радиусом не более 0,05 м; - боковые края (не примыкающие к стене) с бортиками высотой не менее 0,02 м</p> <p>Ограждения: под маршем открытой лестницы и другими нависающими элементами (с высотой в свету менее 1,9 м)</p>	Капитальный
3.3	Пандус (внутри здания)	нет	-	-	-	-	-	-
3.4	Лифт пассажирский (или подъемник)	нет	-	-	-	-	-	-
	Дверь	есть	-	Фото № 24, 29, 32	Информирующие обозначения	К, О, С	Информирующие обозначения помещений: - рядом с дверью, со стороны дверной ручки;	Текущий

3.5				расположены на дверях. Нет дублирующих рельефных знаков.		- на высоте от 1,4 до 1,75 м; - дублирование рельефными знаками.	
				Имеется порог более 0,04 м.	К,О,С.	Дверные проемы, как правило, не должны иметь порогов и перепадов высот пола. При необходимости устройства порогов их высота или перепад высот не должен превышать 0,025 м.	Текущий.
3.6	Пути эвакуации (в т.ч. зоны безопасности)	есть	Папка Фото 30,31,33, 34,35, 36,37	Отсутствуют специально выделенные пути эвакуации и зоны безопасности в здании.		Ширина участков эвакуационных путей для МГН (в свету) не менее: - 0,9 м (дверей из помещений при нахождении в них не более 15 человек); - 1,2 м (проемов, дверей и проходов внутри помещений в остальных случаях); - 1,5 м (переходных лоджий и балконов); - 1,8 м (коридоров, пандусов для эвакуации) При отсутствии специально выделенных путей эвакуации и зон безопасности в здании, требования к пути движения расширяются до требований к путям эвакуации	Текущий
				Отсутствует комплексная информация путей эвакуации.	Все	Системы средств информации и сигнализации об опасности должны быть комплексными и предусматривать визуальную, звуковую и тактильную информацию в помещениях (кроме помещений с мокрыми процессами), предназначенных для пребывания всех категорий инвалидов. Они должны соответствовать требованиям ГОСТ Р 51671, а также учитывать требования НПБ 104	Капитальный
ОБЩИЕ требования к зоне		Определяется наиболее рациональный (короткий и удобный) путь к зоне целевого назначения Гигиенические сертификаты на материалы (оснащение, оборудование, изделия, приборы), используемые инвалидами или контактирующие с ними					



Выключатели и розетки - на высоте 0,8 м от уровня пола  
 Зоны отдыха: - на каждом доступном МГН этаже (в том числе и для инвалидов на креслах-колясках) на 2 - 3 места  
 Предупредительная информация о препятствии (перед дверными проемами и входами на лестницы и пандусы, перед поворотом коммуникационных путей): - на расстоянии 0,6 м до объекта информации; - визуальная (в виде контрастно окрашенной поверхности либо световых маячков); - тактильная (рифленая поверхность)

**II Заключение по зоне:**

Наименование структурно-функциональной зоны	Состояние доступности * (к пункту 3.4 Акта обследования ОСИ)	Приложение		Рекомендации по адаптации (вид работы)** к пункту 4.1 Акта обследования ОСИ
		№ на плане	№ фото	
Пути (путей) движения внутри здания (в т.ч. путей эвакуации)	ДЧ-И (К, О, У, Г), ДУ (С)		20-37	Текущий, капитальный ремонт

\* указывается: **ДП-В** - доступно полностью всем; **ДП-И** (К, О, С, Г, У) – доступно полностью избирательно (указать категории инвалидов); **ДЧ-В** - доступно частично всем; **ДЧ-И** (К, О, С, Г, У) – доступно частично избирательно (указать категории инвалидов); **ДУ** - доступно условно, **ВНД** - недоступно

\*\*указывается один из вариантов: не нуждается; ремонт (текущий, капитальный); индивидуальное решение с ТСР; технические решения невозможны – организация альтернативной формы обслуживания

Комментарий к заключению: \_\_\_\_\_

**I Результаты обследования:**  
**4. Зоны целевого назначения здания (целевого посещения объекта)**  
**Вариант I – зона обслуживания инвалидов**

**МБДОУ «Лесная поляна», 671711, Республика Бурятия, Северобайкальский район, п. Новый Уоян, ул. 70 лет Октября д 32**

№ п/п	Наименование функционально-планировочного элемента	Наличие элемента			Выявленные нарушения и замечания		Работы по адаптации объектов	
		есть/нет	№ на плане	№ фото	Содержание	Значимо для инвалида (категория)	Содержание	Виды работ
4.1	Кабинетная форма обслуживания	Есть		Парка 5 фото 38	Входная дверь ,78 м порог 0,04 м,	к	<p>Дверные проемы: - ширина - не менее 0,9 м</p> <p>Порог и перепад высот в дверном проеме: - отсутствует или не более 0,025 м</p> <p>Свободное пространство: - размеры в плане - не менее 0,9 на 1,5 м (около столов, других мест обслуживания, у настенных приборов, аппаратов и устройств для инвалидов)</p> <p>Зона для самостоятельного разворота инвалида на кресле-коляске (на 90 - 180°) - не менее 1,4 м в диаметре</p> <p>Подходы к оборудованию и мебели: - не менее 0,9 м; - не менее 1,2 м (при необходимости поворота кресла-коляски на 90°)</p> <p>Высота столов над уровнем пола для индивидуального пользования инвалидов на креслах-колясках - не более 0,8 м</p>	текущий

4.2	Зальная форма обслуживания	есть	-	Фото 39,40,41,42,43,44,45,46,47	Места для инвалидов: в доступной для них зоне зала, обеспечивающей: - полноценное восприятие демонстрационных, зрелищных, информационных, музыкальных программ и материалов, - удобный прием пищи (в обеденных залах или кулуарах при залах); - оптимальные условия для работы (в читальных залах библиотек); - оптимальные условия для отдыха (в зале ожидания). В зальных помещениях не менее двух рассредоточенных выходов должны быть приспособлены для прохода МГН	С.Г	Вмонтованные системы индивидуального прослушивания: в аудиториях, зрительных и лекционных залах вместимостью более 50 человек, оборудованных фиксированными сидячими местами, предусматривать не менее 4% кресел Места для лиц с дефектами слуха: - размещать на расстоянии не более 10 м от источника звука; - (или) оборудовать специальными персональными приборами усиления звука; - возможно применять в залах индукционный контур; - другие индивидуальные беспроводные устройства; - располагать в зоне хорошей видимости сцены и переводчика жестового языка (возможно, выделение дополнительной зоны для переводчика)	текущий
4.3	Прилавочная форма обслуживания	нет	-	-	-	-	-	-
4.4	Форма обслуживания с перемещением по маршруту	нет	-	-	-	-	-	-
4.5	Кабина индивидуального обслуживания	нет	-	-	-	-	-	-
	ОБЩИЕ требования к зоне	Свободные площадки: - ширина в свету не менее 1,8 м перед эстрадой или в конце зала вблизи проема-выезда Меры безопасности у мест или зон для зрителей на креслах-колясках в аудиториях с амфитеатром, зрительных и лекционных залах (ограда, буферная полоса, поребрик) Ширина проходов в залах увеличивается на ширину свободного проезда кресла-коляски (0,9 м)						

## II Заключение по зоне:

Наименование структурно-функциональной зоны	Состояние доступности * (к пункту 3.4 Акта обследования ОСИ)	Приложение		Рекомендации по адаптации (вид работы)** к пункту 4.1 Акта обследования ОСИ
		№ на плане	№ фото	
Зона обслуживания инвалидов	ДЧ-И (О, Г, У), ДУ (К,С)		38,39,40,41,42,43,44,45,46,47	Текущий, капитальный ремонт

\* указывается: **ДП-В** - доступно полностью всем; **ДП-И** (К, О, С, Г, У) – доступно полностью избирательно (указать категории инвалидов); **ДЧ-В** - доступно частично всем; **ДЧ-И** (К, О, С, Г, У) – доступно частично избирательно (указать категории инвалидов); **ДУ** - доступно условно, **ВНД** - недоступно  
 \*\*указывается один из вариантов: не нуждается; ремонт (текущий, капитальный); индивидуальное решение с ТСР; технические решения невозможны – организация альтернативной формы обслуживания

Комментарий к заключению: \_\_\_\_\_

Приложение 4 (II)  
к Акту обследования ОСИ к паспорту доступности ОСИ № 2 от «14» марта 2016 г.

#### I Результаты обследования:

#### 4. Зоны целевого назначения здания (целевого посещения объекта) Вариант II – места приложения труда

Наименование функционально-планировочного элемента	Наличие элемента			Выявленные нарушения и замечания		Работы по адаптации объектов	
	есть/нет	№ на плане	№ фото	Содержание	Значимо для инвалида (категория)	Содержание	Виды работ
Место приложения труда	нет	-	-	-	-	-	-

#### II Заключение по зоне:

Наименование	Состояние доступности *	Приложение	Рекомендации
--------------	-------------------------	------------	--------------